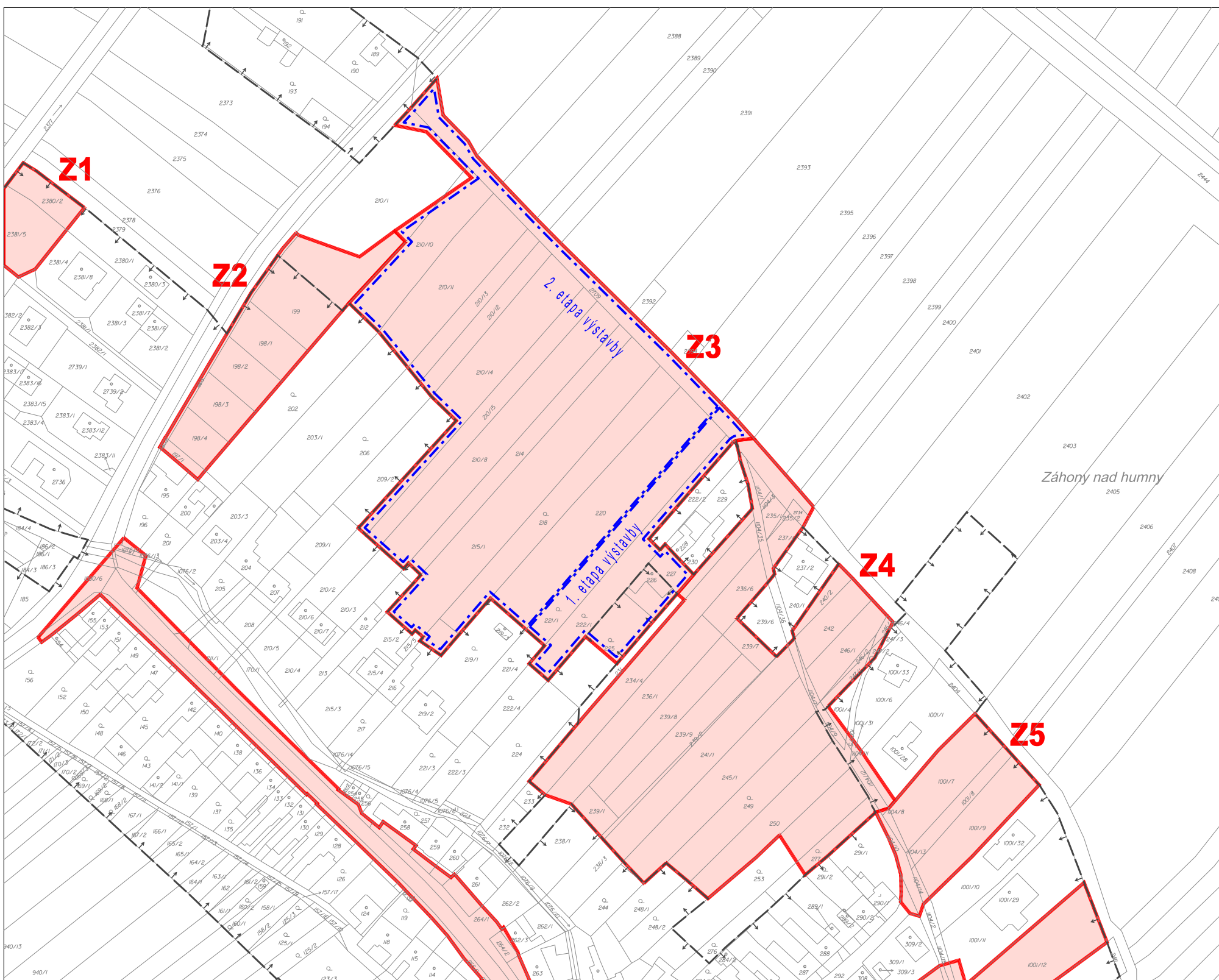





ÚZEMNÍ PLÁN CHUDČICE

Spolufinancováno Jihomoravským krajem

jihomoravský kraj



Pořadí změn v území v ploše Z3

-  hranice zastavěného území dle zákona 183/2006 Sb. k 30.4.2021
-  zastavitelné plochy
-  hranice etapy v zastavitelné ploše

Z Á Z N A M O Ú Č I N N O S T I

Správní orgán, který územní plán vydal: Zastupitelstvo obce Chudčice	
Datum nabytí účinnosti územního plánu:	
Oprávněná úřední osoba pořizovatele:	Otisk úředního razítka:
Jméno a příjmení:	
Funkce:	
Odbor investiční, oddělení ÚP a TI Městský úřad Kuřim	
Podpis oprávněné úřední osoby:	

polohopisný podklad - katastrální mapa ČUZK (06/2019)
využití těchto dat se řídí podmínkami ČUZK

ÚZEMNÍ PLÁN CHUDČICE - návrh pro veřejné projednání

Schéma pořadí změn v území v ploše Z3

atelier ERA
urbanismus a architektura
sdružení architektů Fixel&Pech

4

ZHOTOVITEL
Atelier ERA
Ing.arch. Jiří Fixel

SPOLUPRÁCE

ČÍSLO SMLOUVY
01/2018

OBJEDNATEL
Obec Chudčice

POŘIZOVATEL-Odbor investiční
oddělení ÚP a TI - MěÚ Kuřim

MĚŘÍTKO
1 : 2 000

DATUM
červen 2021